






SEDLISKÁ

ÚZEMNÝ PLÁN ZÓNY - NÁVRH M 1:2 000 NÁVRH DOPRAVY

LEGENDA :

	Os predpokladanej žel.trate Vranov - Bardejov
	Os predpokladanej cesty 1/74
	Plošná rezerva pre žel. trať a cestu 1/74
	Ochranné pásmo pre cestu 1/74
	Ochranné pásmo predpokladanej žel. trate

	Hranica katastra
	Hranica riešeného územia
	Hranica zastavaného územia k 1.1.1990
	Návrh zmeny hranice zastavaného územia
	Cesty II. a III. triedy
	Existujúce miestne obslužné a prístupové komunikácie
	Navrhované miestne obslužné a prístupové komunikácie
	Navrhované miestne účelové komunikácie
	Parkoviská
	Pešie komunikácie a priestranstvá
	Autobusové zástavky
	Označenie križovatky
	Úsek cesty
	Izofóny hluku
	Predpokladaná úprava SSCIU - Košice



DECEMBER 1996

Odborný konzultant: Ing.arch. Alexander Bé
Zodp. projektant: Ing.arch. Dušan Juráni
Vypracoval: Ing.arch. J. Bednár, Ing.arch. L. Gramata,
Ing.arch. J. Los-Chovanec, Ing.arch. M. Rohál'

č. výkr.

3.