















SEDLISKÁ

ÚZEMNÝ PLÁN ZÓNY - NÁVRH M 1:2 000 VODNÉ HOSPODÁRSTVO

LEGENDA :

	Hranica katastra
	Hranica riešeného územia
	Hranica zastavaného územia k 1.1.1990
	Návrh zmeny hranice zastavaného územia
	Gravitačná splašková kanalizácia (podľa PS 05/1996)
	Navrhované rozšírenie gravitačnej kanalizácie splaškovej
	Prečerpávacia stanica splaškových vôd (podľa PS 05/1996)
	Výtlačné potrubie splaškových vôd od prečerpávacej stanice
	Navrhovaný rozvod obecného vodovodu
	Vodovodné armaturné šachty
	Areál navrhovanej čistiarne odpadových vôd
	Výustný objekt vyčistených vôd z ČOV
	Hlavné povrchové odvodňovacie kanály
	



DECEMBER 1996

Odborný konzultant: Ing.arch. Alexander Běl

Zodp. projektant: Ing.arch. Dušan Juráni

Vypracoval: Ing.arch. J. Bednár, Ing.arch. L. Gramata,

Ing.arch. J. Los-Chovanec, Ing.arch. M. Rohál'

č. výkr.

4.